






Réalisé le 24/5/2023
 Par : DDT91/STP/BCT/SIG
 Source : © IGN BD CARTO/DDT91
 Classement : 18_Risques
 Tous droits de reproduction réservés

-  Limite départementale
-  Limite communale
-  Cours d'eau

- Commune faisant l'objet d'un Plan de Prévention du Risque Inondation**
-  Approuvé [84]
 -  Préscrit [15]

